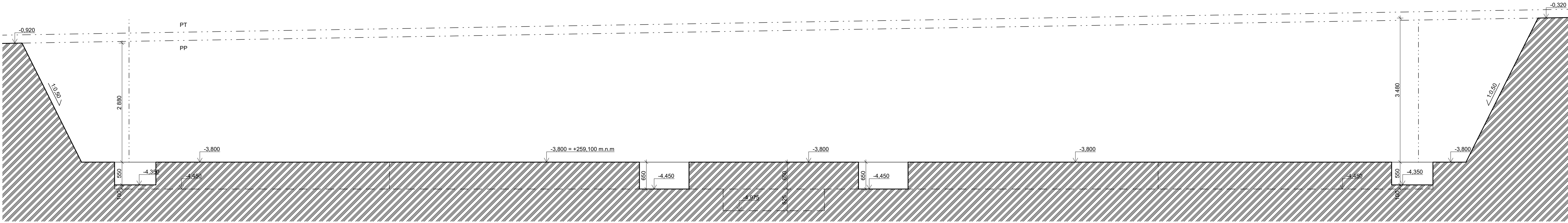
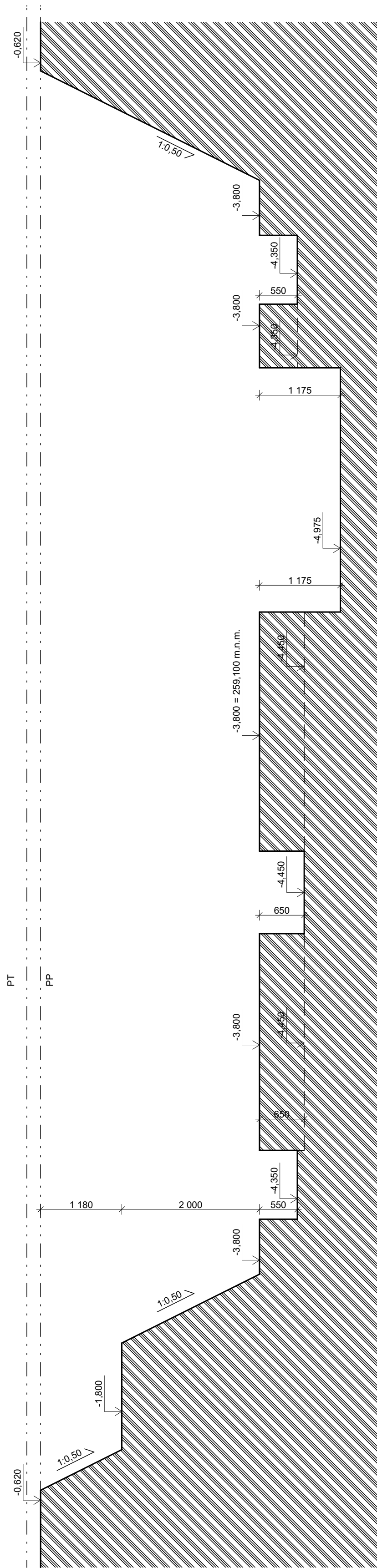


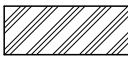
Rez V1-V1
M1:50



Rez V2-V2
M1:50



LEGENDA MATERIÁLŮ

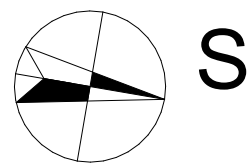
 ZEMINA PŮVODNÍ - ŠTERK HLINITÝ ULEHLÝ, MAX. VEL. ČÁSTIC 1 dm, ZASTOUPENÍ HORNINY 80%, SVĚTLE HNĚDÝ


POZNÁMKY

- PŘED ZAPOČETÍM VÝKOPOVÝCH PRACÍ SE SEJME ORNICE V TL. 200 mm

- VÝKOPANÁ ZEMINA BŮDE POUŽITA K HRUBÝM UPRAVÁM TERÉNU. ČÁST ZEMINY SE DEPONUJE NA POZEMKU (VÝŠKA DEPONIE MAX. 1,5 m) A PŘEBÝTEK ZEMINY SE DŮVEŽE NA SKLADKU

- PO VÝKOPOVÝCH PRACÍCH SE SE NA ZAKLADOVOU SPÁRU UMÍSTÍ ZEMNÍČÍ PÁSEK ŠÍŘK 30x4 mm.



0,000 = +262,900 m.n.m. B.p.v. / SOUŘADNICOVÝ SYSTÉM S-JTSK			
PŘEDMĚT	DIPLOMOVÁ PRÁCE		FAKULTA
VYPRACOVAL	Bc. Štěpán STEHLÍK		STAVEBNÍ
VEDOUcí PRÁCE	Ing. Petra BERKOVÁ, Ph.D.		Stavby
STAVBY	Obec Jaroměř, nám. Čs. armády 16, 551 33 Jaroměř		posuzování stavebníků
MÍSTO STAVBY	Jaroměř p.č. 000/1 a 000/2, 551 01 Jaroměř		
NÁZEV STAVBY	BUDOVA OBČANSKÉ VYBAVENOSTI		
STAVEBNÍ OBJEKT	SO.01 - STAVEBNÍ OBJEKT 01	FORMÁT	16 x A4
ČÁST	DLE VÝHLÁŠKY Č. 499/2006 Sb.	DATUM	01/2025
OBSAH	Výkres výkopů	STUPEŇ PD	DPS
		MĚŘÍTKO	1:50
		Č. VÝKRESU	D.1.1.7